中新田地区　放射線空間線量

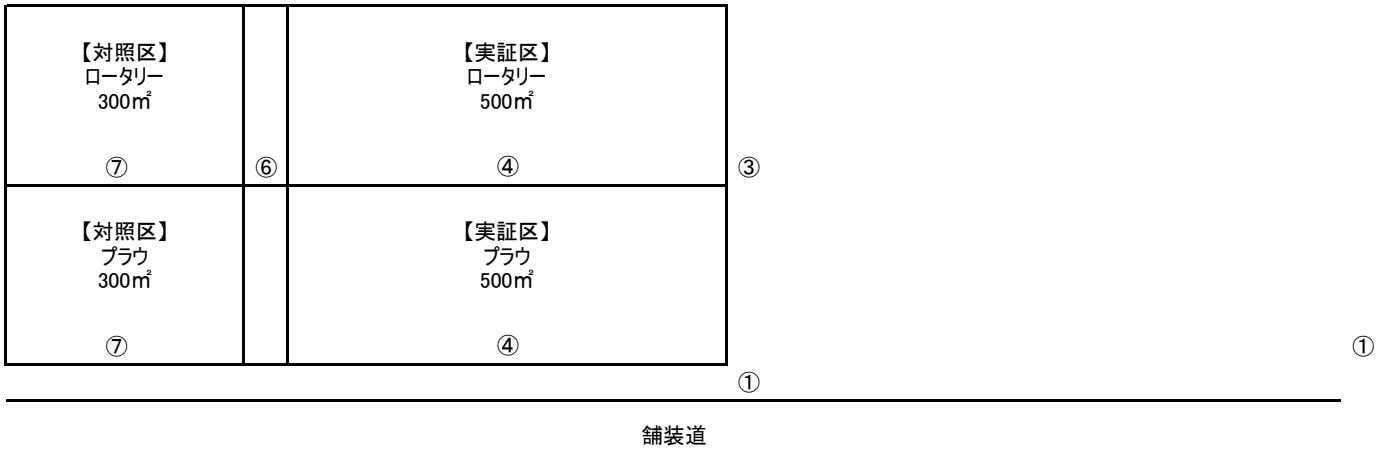

1	平成29年11月1日	曇	0.064	0.072	0.080	0.091	0.085	0.083	0.095	0.084	前
2	平成29年11月6日	晴	0.057	0.080	0.090	0.092	0.087	0.076	0.088	0.092	直後
3	平成29年11月14日	曇	0.060	0.075	0.083	0.090	0.085	0.080	0.090	0.090	
4	平成29年11月21日	晴	0.070	0.074	0.069	0.079	0.084	0.062	0.086	0.083	
5	平成29年11月28日	晴	0.078	0.071	0.065	0.079	0.067	0.079	0.093	0.086	
6	平成29年12月7日	晴	0.080	0.080	0.081	0.078	0.073	0.077	0.083	0.083	
7	平成29年12月12日	雪(積雪)	0.050	0.046	0.041	0.045	0.044	0.046	0.045	0.040	
8	平成29年12月18日	晴(積雪)	0.049	0.050	0.046	0.050	0.054	0.056	0.059	0.051	
9	平成29年12月25日	雪	0.070	0.082	0.079	0.090	0.092	0.091	0.089	0.099	
10	平成30年1月9日	雨(積雪)	0.058	0.061	0.058	0.061	0.059	0.058	0.056	0.063	
11	平成30年1月19日	晴(積雪)	0.038	0.041	0.038	0.044	0.047	0.049	0.047	0.051	
12	平成30年2月2日	曇(積雪)	0.040	入口積雪のため計測不可							
13	平成30年2月15日	雪(積雪)	0.044	0.042	0.043	0.041	0.039	0.040	0.044	0.049	
14	平成30年3月2日	雪(積雪)	0.041	入口積雪のため計測不可							
15	平成30年3月16日	晴(積雪)	0.069	0.066	0.061	0.060	0.061	0.063	0.060	0.070	
16	平成30年4月4日	雨	0.082	0.073	0.082	0.083	0.075	0.078	0.081	0.092	
17	平成30年5月7日	曇	0.076	0.071	0.066	0.064	0.075	0.070	0.072	0.071	
18	平成30年5月21日	晴	0.080	0.081	0.068	0.077	0.072	0.068	0.071	0.079	
19	平成30年6月6日	曇	0.076	0.070	0.062	0.066	0.076	0.072	0.077	0.075	
20	平成30年6月26日	晴	0.083	0.072	0.064	0.068	0.076	0.074	0.073	0.070	
21	平成30年7月9日	晴	0.068	0.072	0.068	0.072	0.074	0.070	0.066	0.055	
22	平成30年7月19日	晴	0.065	0.069	0.068	0.073	0.067	0.068	0.067	0.068	
23	平成30年8月17日	曇	0.076	0.066	0.064	0.063	0.070	0.072	0.070	0.072	
24	平成30年8月30日	曇	0.080	0.063	0.061	0.064	0.074	0.073	0.070	0.050	
25	平成30年9月12日	晴	0.089	0.072	0.070	0.070	0.079	0.078	0.074	0.074	
26	平成30年9月27日	雨	0.081	0.072	0.076	0.074	0.071	0.076	0.077	0.072	
27	平成30年10月12日	晴	0.083	0.070	0.068	0.067	0.073	0.077	0.067	0.068	
28	平成30年10月23日	晴	0.074	0.074	0.075	0.068	0.070	0.072	0.074	0.075	
29	平成30年11月8日	曇	0.075	0.077	0.069	0.068	0.067	0.070	0.068	0.071	
30	平成30年11月26日	晴	0.085	0.061	0.067	0.066	0.066	0.067	0.069	0.067	
31	平成30年12月17日	晴(積雪)	0.068	0.070	0.069	0.063	0.064	0.062	0.059	0.053	
32	平成31年1月～		積雪のため現地立入不可								
33	平成31年2月										
34	平成31年3月18日	晴	0.093	0.068	0.067	0.065	0.069	0.072	0.073	0.068	
35	令和元年5月9日	晴	0.087	0.067	0.056	0.061	0.073	0.073	0.070	0.069	
36	令和元年6月19日	雨	0.082	0.064	0.067	0.069	0.058	0.064	0.078	0.079	

中新田地区　放射線空間線量

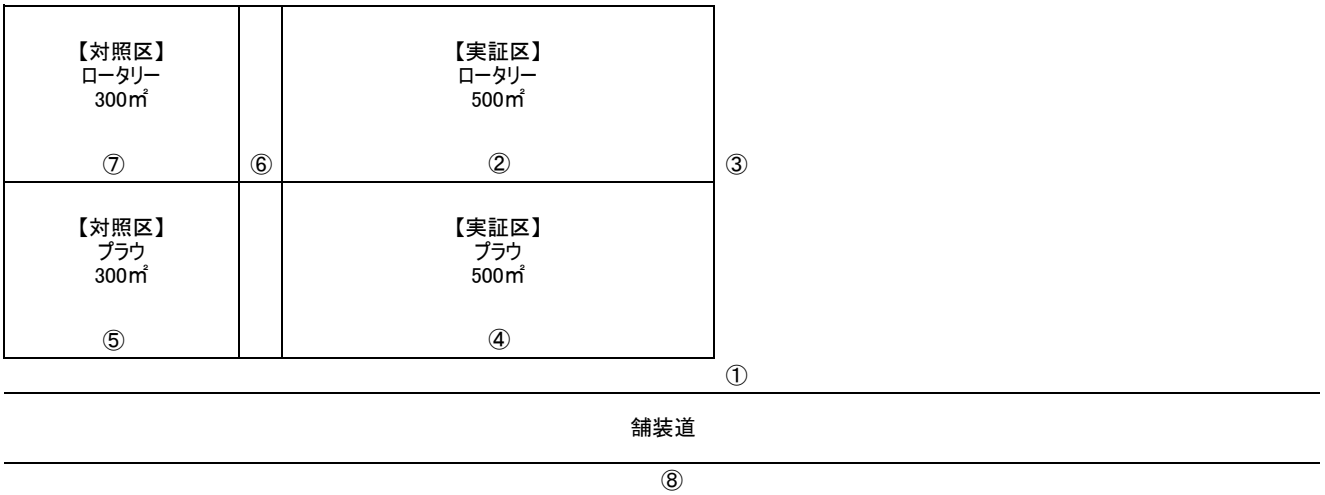

（単位：μSv/h）

	測定日	天候	①圃場入口	実証区			対照区			⑧隣接草地
				②ロータリー	③中央	④プラウ	⑤プラウ	⑥中央	⑦ロータリー	
1	令和元年7月4日	雨	0.071	0.079	0.081	0.078	0.062	0.065	0.065	0.063
2	令和元年9月19日	晴	0.089	0.077	0.075	0.066	0.073	0.068	0.065	0.060
3	令和元年10月25日	曇	0.051	0.071	0.073	0.069	0.070	0.066	0.063	0.060
4	令和元年11月8日	晴	0.066	0.075	0.079	0.078	0.069	0.076	0.078	0.069
5	令和元年12月18日	晴	0.068	0.075	0.073	0.067	0.068	0.070	0.074	0.070
6	令和2年1月24日	曇	0.072	0.078	0.077	0.069	0.062	0.063	0.064	0.061
7	令和2年2月13日	曇	0.070	0.076	0.073	0.067	0.060	0.058	0.064	0.061
8	令和2年3月17日	雪	0.062	0.073	0.063	0.061	0.067	0.069	0.072	0.074
9	令和2年4月15日	晴	0.073	0.068	0.066	0.068	0.070	0.072	0.064	0.075
10	令和2年5月25日	晴	0.077	0.084	0.077	0.061	0.057	0.059	0.064	0.055
11	令和2年6月19日	曇	0.073	0.074	0.074	0.063	0.059	0.060	0.063	0.066
12	令和2年7月17日	曇	0.068	0.063	0.066	0.060	0.059	0.062	0.060	0.057
13	令和2年8月21日	晴	0.065	0.068	0.069	0.068	0.070	0.067	0.066	0.058
14	令和2年9月16日	曇	0.062	0.070	0.068	0.060	0.062	0.068	0.064	0.066
15	令和2年10月16日	晴	0.068	0.069	0.062	0.063	0.057	0.056	0.062	0.070
16	令和2年11月19日	晴	0.067	0.062	0.064	0.064	0.066	0.062	0.060	0.060
17	令和2年12月14日	雪	0.056	0.046	0.067	0.069	0.065	0.068	0.069	0.066
18	令和3年3月8日	晴	0.049	0.051	0.059	0.058	0.064	0.064	0.058	0.043
19	令和3年4月13日	曇	0.071	0.059	0.065	0.063	0.063	0.057	0.058	0.057
20	令和3年5月18日	晴	0.068	0.064	0.060	0.052	0.051	0.064	0.053	0.055
21	令和3年6月17日	晴	0.058	0.055	0.063	0.062	0.053	0.052	0.050	0.054
22	令和3年7月19日	晴	0.052	0.046	0.045	0.048	0.048	0.051	0.047	0.044
23	令和3年8月20日	曇	0.065	0.055	0.058	0.059	0.059	0.050	0.053	0.054
24	令和3年9月21日	晴	0.067	0.055	0.057	0.063	0.060	0.057	0.066	0.059
25	令和3年10月15日	晴	0.056	0.049	0.061	0.061	0.057	0.058	0.051	0.052
26	令和3年11月16日	晴	0.063	0.057	0.052	0.061	0.054	0.056	0.054	0.057
27	令和3年12月13日	雪	0.065	0.065	0.053	0.065	0.063	0.062	0.058	0.056
28	令和4年1月		積雪のため現地立入不可							
29	～3月									
30	令和4年4月28日	晴	0.058	0.056	0.055	0.061	0.059	0.053	0.053	0.056
31	令和4年5月26日	晴	0.061	0.058	0.061	0.074	0.055	0.065	0.055	0.060
32	令和4年6月30日	晴	0.062	0.052	0.056	0.059	0.045	0.045	0.049	0.048
33	令和4年7月29日	晴	0.072	0.060	0.059	0.057	0.053	0.054	0.051	0.053
34	令和4年8月25日	曇	0.055	0.055	0.058	0.058	0.057	0.053	0.052	0.064
35	令和4年9月15日	晴	0.051	0.053	0.048	0.053	0.055	0.053	0.054	0.052
36	令和4年10月27日	晴	0.063	0.049	0.049	0.052	0.052	0.050	0.047	0.056

中新田地区　放射線空間線量

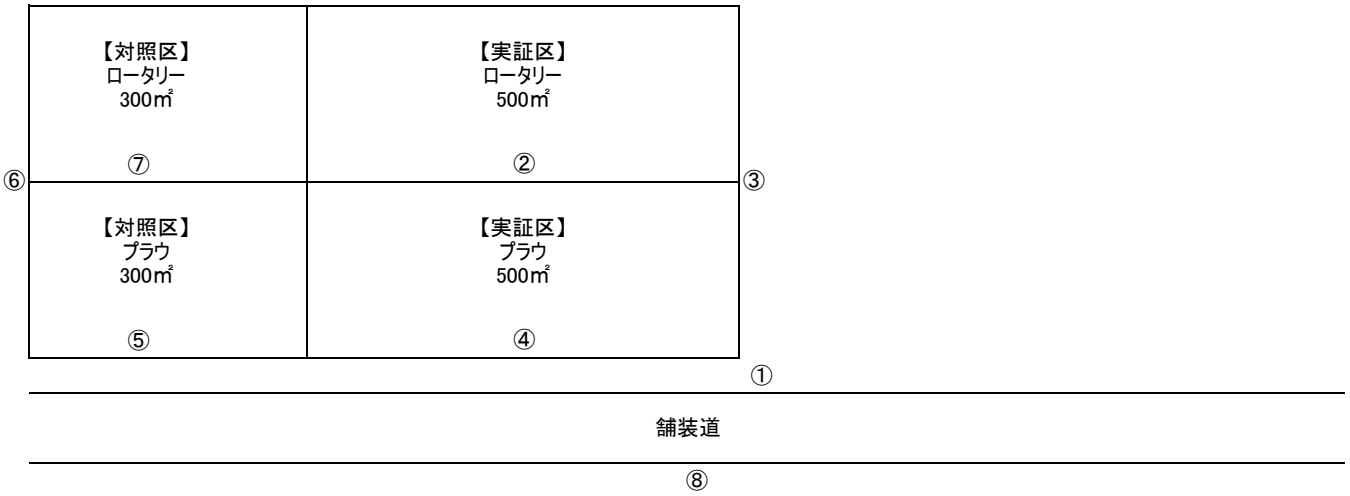

（単位：μSv/h）

	測定日	天候	①圃場入口	実証区			対照区			⑧隣接草地
				②ロータリー	③中央	④プラウ	⑤プラウ	⑥中央	⑦ロータリー	
1	令和4年10月27日	晴	0.063	0.049	0.049	0.052	0.052	0.050	0.047	0.056
2	令和4年11月29日	晴	0.064	0.051	0.052	0.058	0.056	0.052	0.053	0.057
3	令和4年12月～	雪	積雪のため現地立入不可							
4	令和5年2月									
5	令和5年3月16日	晴	0.068	0.049	0.055	0.059	0.054	0.052	0.047	0.056
6	令和5年4月13日	晴	0.053	0.058	0.060	0.058	0.052	0.053	0.052	0.052
7	令和5年5月16日	晴	0.056	0.055	0.055	0.052	0.056	0.057	0.056	0.050
8	令和5年6月12日	曇	0.060	0.056	0.054	0.057	0.054	0.056	0.048	0.054
9	令和5年7月6日	晴	0.059	0.054	0.051	0.060	0.051	0.049	0.052	0.052
10	令和5年8月		機器保守点検のため未実施							
11	令和5年9月8日	晴	0.060	0.047	0.053	0.056	0.054	0.053	0.054	0.056
12	令和5年10月18日	晴	0.058	0.056	0.058	0.060	0.048	0.050	0.053	0.056
13	令和5年11月15日	晴	0.059	0.055	0.058	0.054	0.049	0.051	0.055	0.052
14										
15										
16										
17										
18										
19										
20										
21										
22										
23										
24										
25										
26										
27										
28										
29										
30										
31										
32										
33										
34										
35										
36										

宮崎地区　放射線空間線量

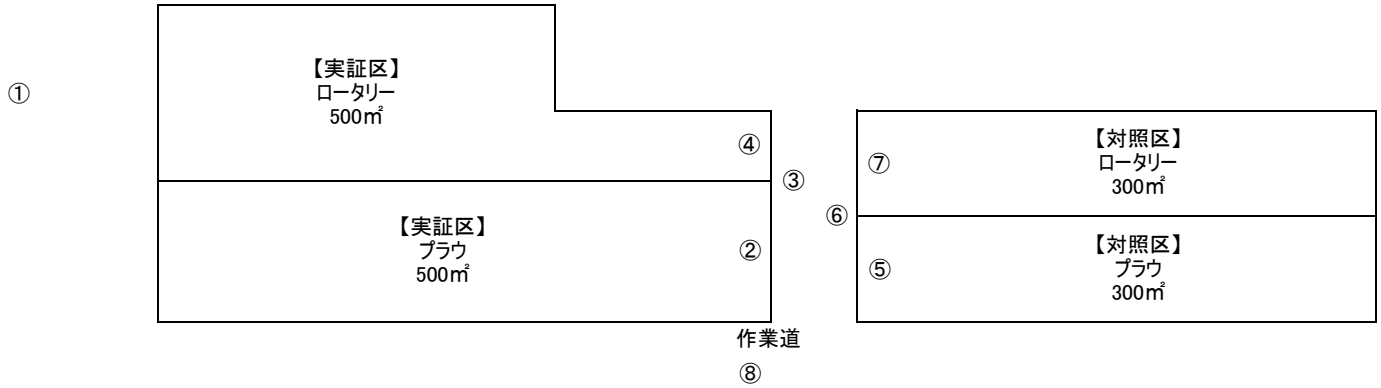

	測定日	天候	①圃場入口	実証区			対照区			⑧隣接草地	
				②プラウ	③中央	④ロータリー	⑤プラウ	⑥中央	⑦ロータリー		
1	平成29年11月1日	曇	0.043	0.049	0.049	0.055	0.035	0.041	0.031	0.052	前
2	平成29年11月6日	晴	0.057	0.055	0.051	0.052	0.050	0.055	0.052	0.048	直後
3	平成29年11月14日	曇り	0.050	0.052	0.051	0.053	0.040	0.045	0.045	0.050	
4	平成29年11月21日	晴	0.051	0.051	0.049	0.045	0.049	0.045	0.034	0.044	
5	平成29年11月28日	晴	0.060	0.040	0.059	0.055	0.051	0.055	0.055	0.055	
6	平成29年12月7日	晴	0.052	0.047	0.048	0.046	0.040	0.042	0.039	0.051	
7	平成29年12月12日	雪(積雪)	0.049	0.042	0.045	0.042	0.040	0.039	0.041	0.043	
8	平成29年12月18日	晴(積雪)	0.036	0.039	0.036	0.038	0.039	0.039	0.037	0.043	
9	平成29年12月25日	雪	0.059	0.059	0.058	0.058	0.053	0.051	0.052	0.070	
10	平成30年1月9日	雨(積雪)	0.035	0.037	0.038	0.035	0.040	0.035	0.036	0.036	
11	平成30年1月19日	晴(積雪)	0.031	0.029	0.027	0.028	0.031	0.033	0.035	0.028	
12	平成30年2月2日	曇(積雪)	0.031	入口積雪のため計測不可							
13	平成30年2月15日	雪(積雪)	0.026	0.032	0.033	0.031	0.030	0.034	0.033	0.031	
14	平成30年3月2日	雪(積雪)	0.035	入口積雪のため計測不可							
15	平成30年3月16日	晴(積雪)	0.040	0.037	0.040	0.039	0.033	0.042	0.039	0.035	
16	平成30年4月4日	雨	0.034	0.037	0.047	0.055	0.042	0.039	0.041	0.053	
17	平成30年5月7日	曇	0.041	0.044	0.043	0.046	0.044	0.041	0.043	0.038	
18	平成30年5月21日	晴	0.055	0.042	0.041	0.046	0.045	0.044	0.044	0.040	
19	平成30年6月6日	曇	0.037	0.041	0.055	0.057	0.050	0.049	0.046	0.039	
20	平成30年6月26日	晴	0.036	0.046	0.049	0.047	0.037	0.040	0.036	0.039	
21	平成30年7月9日	晴	0.032	0.045	0.047	0.046	0.046	0.045	0.045	0.041	
22	平成30年7月19日	晴	0.044	0.038	0.042	0.045	0.039	0.038	0.042	0.046	
23	平成30年8月17日	晴	0.044	0.040	0.042	0.043	0.048	0.043	0.044	0.039	
24	平成30年8月30日	曇	0.032	0.049	0.046	0.048	0.039	0.041	0.042	0.034	
25	平成30年9月12日	曇	0.044	0.041	0.041	0.039	0.049	0.046	0.043	0.039	
26	平成30年9月27日	雨	0.043	0.051	0.053	0.054	0.049	0.051	0.048	0.045	
27	平成30年10月12日	晴	0.043	0.044	0.043	0.040	0.042	0.037	0.037	0.043	
28	平成30年10月23日	晴	0.037	0.046	0.049	0.056	0.050	0.049	0.047	0.035	
29	平成30年11月8日	曇	0.035	0.049	0.045	0.043	0.041	0.045	0.043	0.041	
30	平成30年11月26日	晴	0.035	0.048	0.044	0.045	0.048	0.046	0.049	0.044	
31	平成30年12月17日	晴(積雪)	0.031	0.044	0.045	0.046	0.042	0.041	0.043	0.040	
32	平成31年1月～		積雪のため現地立入不可								
33	平成31年2月										
34	平成31年3月18日	晴	0.041	0.050	0.050	0.047	0.045	0.046	0.045	0.040	
35	令和元年5月9日	晴	0.039	0.039	0.044	0.055	0.043	0.049	0.037	0.038	
36	令和元年6月19日	雨	0.043	0.045	0.047	0.050	0.048	0.049	0.051	0.044	

宮崎地区　放射線空間線量

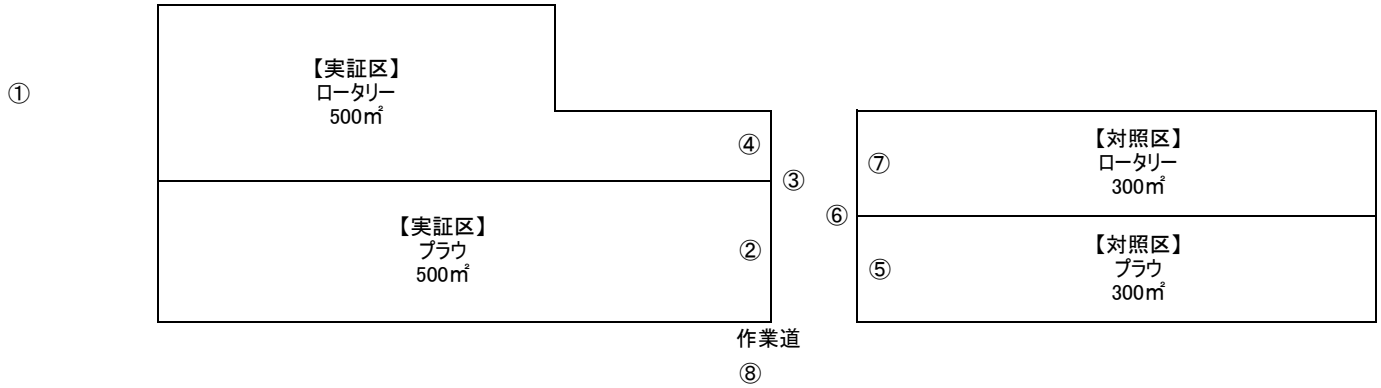

	測定日	天候	①圃場入口	実証区			対照区			⑧隣接草地
				②プラウ	③中央	④ロータリー	⑤プラウ	⑥中央	⑦ロータリー	
1	令和元年7月4日	晴	0.041	0.050	0.045	0.048	0.044	0.041	0.040	0.039
2	令和元年9月19日	晴	0.039	0.034	0.037	0.035	0.044	0.047	0.047	0.049
3	令和元年10月25日	曇	0.038	0.043	0.050	0.051	0.048	0.046	0.044	0.041
4	令和元年11月8日	晴	0.043	0.043	0.047	0.046	0.042	0.045	0.043	0.035
5	令和元年12月18日	晴	0.045	0.035	0.043	0.043	0.046	0.042	0.035	0.045
6	令和2年1月24日	曇	0.042	0.045	0.042	0.041	0.043	0.041	0.041	0.041
7	令和2年2月13日	曇	0.024	0.053	0.049	0.047	0.044	0.044	0.042	0.043
8	令和2年3月17日	晴	0.040	0.040	0.046	0.038	0.044	0.042	0.042	0.049
9	令和2年4月15日	晴	0.044	0.046	0.041	0.043	0.044	0.040	0.046	0.056
10	令和2年5月25日	晴	0.037	0.042	0.041	0.043	0.041	0.033	0.030	0.046
11	令和2年6月19日	曇	0.029	0.049	0.047	0.043	0.043	0.046	0.040	0.042
12	令和2年7月17日	曇	0.035	0.041	0.052	0.048	0.044	0.044	0.034	0.041
13	令和2年8月21日	晴	0.035	0.046	0.048	0.048	0.045	0.047	0.045	0.042
14	令和2年9月16日	曇	0.039	0.043	0.044	0.043	0.054	0.037	0.036	0.032
15	令和2年10月16日	晴	0.044	0.050	0.045	0.048	0.041	0.042	0.044	0.054
16	令和2年11月19日	晴	0.035	0.045	0.048	0.049	0.040	0.040	0.041	0.037
17	令和2年12月14日	雪	0.051	0.047	0.044	0.038	0.050	0.048	0.044	0.059
18	令和3年3月8日	積雪	0.032	0.027	0.029	0.029	0.028	0.031	0.037	0.041
19	令和3年4月13日	曇	0.029	0.039	0.036	0.038	0.034	0.031	0.033	0.041
20	令和3年5月18日	晴	0.046	0.042	0.033	0.032	0.035	0.039	0.033	0.040
21	令和3年6月17日	晴	0.044	0.037	0.037	0.039	0.034	0.035	0.034	0.033
22	令和3年7月19日	晴	0.038	0.031	0.028	0.026	0.025	0.028	0.025	0.039
23	令和3年8月20日	晴	0.039	0.039	0.039	0.037	0.036	0.034	0.032	0.037
24	令和3年9月21日	晴	0.045	0.040	0.038	0.041	0.035	0.043	0.039	0.040
25	令和3年10月15日	晴	0.040	0.040	0.044	0.040	0.045	0.030	0.036	0.042
26	令和3年11月16日	晴	0.039	0.043	0.039	0.037	0.038	0.035	0.044	0.037
27	令和3年12月13日	雪	0.042	0.041	0.046	0.049	0.044	0.047	0.038	0.045
28	令和4年1月		積雪のため現地立入不可							
29	～3月									
30	令和4年4月28日	晴	0.044	0.040	0.041	0.040	0.038	0.032	0.032	0.032
31	令和4年5月26日	晴	0.041	0.040	0.044	0.040	0.039	0.037	0.039	0.045
32	令和4年6月30日	晴	0.033	0.033	0.035	0.036	0.036	0.034	0.037	0.037
33	令和4年7月29日	晴	0.036	0.037	0.039	0.042	0.041	0.031	0.030	0.042
34	令和4年8月25日	曇	0.032	0.031	0.035	0.035	0.042	0.041	0.040	0.045
35	令和4年9月15日	晴	0.040	0.038	0.040	0.045	0.037	0.038	0.034	0.037
36	令和4年10月27日	晴	0.040	0.041	0.042	0.040	0.039	0.038	0.041	0.038

宮崎地区　放射線空間線量

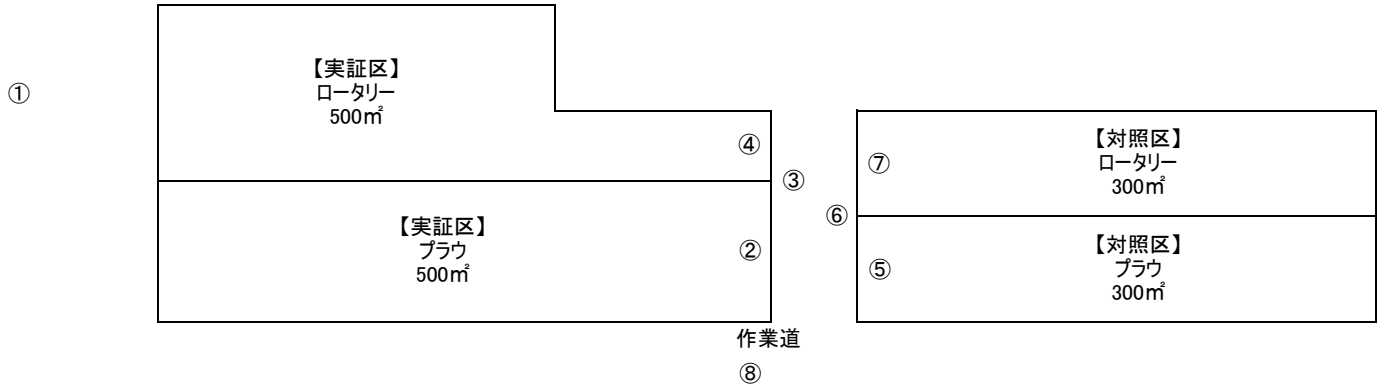

	測定日	天候	①圃場入口	実証区			対照区			⑧隣接草地
				②プラウ	③中央	④ロータリー	⑤プラウ	⑥中央	⑦ロータリー	
1	令和4年10月27日	晴	0.040	0.041	0.042	0.040	0.039	0.038	0.041	0.038
2	令和4年11月29日	晴	0.036	0.039	0.040	0.042	0.041	0.040	0.043	0.043
3	令和4年12月～	雪	積雪のため現地立入不可							
4	令和5年2月									
5	令和5年3月16日	晴	0.042	0.039	0.041	0.043	0.040	0.039	0.040	0.041
6	令和5年4月13日	晴	0.037	0.038	0.031	0.032	0.036	0.037	0.036	0.039
7	令和5年5月16日	晴	0.040	0.039	0.034	0.033	0.037	0.038	0.040	0.034
8	令和5年6月12日	曇	0.036	0.037	0.036	0.040	0.039	0.038	0.039	0.032
9	令和5年7月6日	晴	0.040	0.040	0.034	0.039	0.035	0.038	0.043	0.035
10	令和5年8月		機器保守点検のため未実施							
11	令和5年9月8日	晴	0.031	0.045	0.038	0.043	0.033	0.034	0.033	0.034
12	令和5年10月16日	雨	0.030	0.038	0.038	0.029	0.036	0.035	0.039	0.035
13	令和5年11月15日	晴	0.037	0.039	0.038	0.041	0.037	0.034	0.039	0.037
14										
15										
16										
17										
18										
19										
20										
21										
22										
23										
24										
25										
26										
27										
28										
29										
30										
31										
32										
33										
34										
35										
36										

小野田地区　放射線空間線量

※積雪が多い場合は、実証区中央部（③へ記載）及び対照区中央部（⑥に記載）を測定。

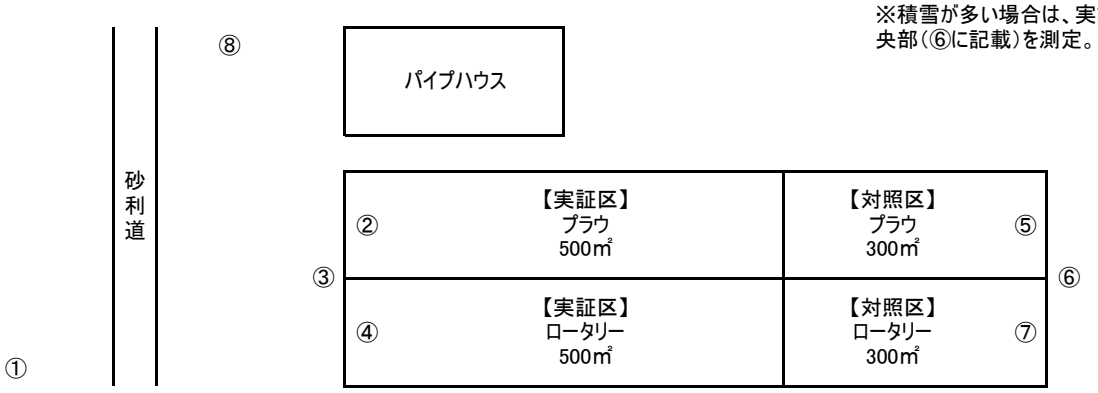

	測定日	天候	①圃場入口	実証区			対照区			⑧隣接草地
				②プラウ	③中央	④ロータリー	⑤ロータリー	⑥中央	⑦プラウ	
1	平成29年11月6日	晴	0.050	0.049	0.047	0.049	0.046	0.046	0.041	0.052 前
2	平成29年11月13日	曇	0.049	0.048	0.047	0.050	0.045	0.047	0.040	0.051
3	平成29年11月21日	曇（積雪）	0.037	---	0.037	---	---	0.030	---	0.037
4	平成29年11月28日	晴（積雪）	0.040	0.040	0.041	0.039	0.038	0.039	0.043	0.039
5	平成29年12月5日	晴	0.046	0.052	0.039	0.057	0.041	0.043	0.043	0.051
6	平成29年12月14日	雪（積雪）	0.040	入口積雪のため計測不可						
7	平成29年12月25日	雪（積雪）	0.042	入口積雪のため計測不可						
8	平成30年1月9日	雨（積雪）	0.040	入口積雪のため計測不可						
9	平成30年1月19日	晴（積雪）	0.044	入口積雪のため計測不可						
10	平成30年2月2日	曇（積雪）	0.040	入口積雪のため計測不可						
11	平成30年2月15日	雪（積雪）	0.039	入口積雪のため計測不可						
12	平成30年3月2日	雪（積雪）	0.038	入口積雪のため計測不可						
13	平成30年3月16日	晴（積雪）	0.038	入口積雪のため計測不可						
14	平成30年4月4日	雨	0.038	入口積雪のため計測不可						
17	平成30年5月7日	曇	0.050	0.037	0.036	0.035	0.039	0.042	0.043	0.036
18	平成30年5月21日	晴	0.043	0.039	0.038	0.036	0.036	0.040	0.042	0.042
19	平成30年6月6日	曇	0.040	0.038	0.040	0.043	0.034	0.032	0.033	0.040
20	平成30年6月26日	晴	0.037	0.041	0.041	0.040	0.042	0.041	0.039	0.042
21	平成30年7月9日	晴	0.042	0.045	0.049	0.046	0.038	0.037	0.039	0.042
22	平成30年7月19日	晴	0.035	0.055	0.056	0.059	0.043	0.044	0.044	0.053
23	平成30年8月17日	晴	0.044	0.042	0.047	0.049	0.038	0.038	0.038	0.044
24	平成30年8月30日	曇	0.031	0.042	0.045	0.044	0.030	0.029	0.031	0.037
25	平成30年9月12日	曇	0.031	0.036	0.038	0.038	0.040	0.036	0.036	0.038
26	平成30年9月27日	雨	0.047	0.048	0.047	0.044	0.044	0.046	0.045	0.045
27	平成30年10月15日	晴	0.032	0.032	0.032	0.027	0.030	0.028	0.036	0.037
28	平成30年10月23日	晴	0.048	0.042	0.041	0.044	0.038	0.042	0.036	0.039
29	平成30年11月8日	曇	0.034	0.046	0.048	0.047	0.040	0.043	0.045	0.045
30	平成30年11月26日	晴	0.033	0.040	0.039	0.037	0.037	0.038	0.041	0.042
31	平成30年12月17日	晴（積雪）	入口積雪のため計測不可							
32	平成31年1月		積雪のため現地立入不可							
33	～									
34	平成31年3月									
35	令和元年5月9日	晴	0.052	0.047	0.042	0.042	0.037	0.040	0.041	0.039
36	令和元年6月19日	雨	0.041	0.047	0.049	0.047	－	－	－	－
37	令和元年7月4日	晴	0.034	0.037	0.036	0.038	0.045	0.051	0.043	0.035
38	令和元年9月19日	晴	0.049	0.037	0.041	0.045	0.042	0.045	0.046	0.044

小野田地区　放射線空間線量

※積雪が多い場合は、実証区中央部（③へ記載）及び対照区中央部（⑥に記載）を測定。

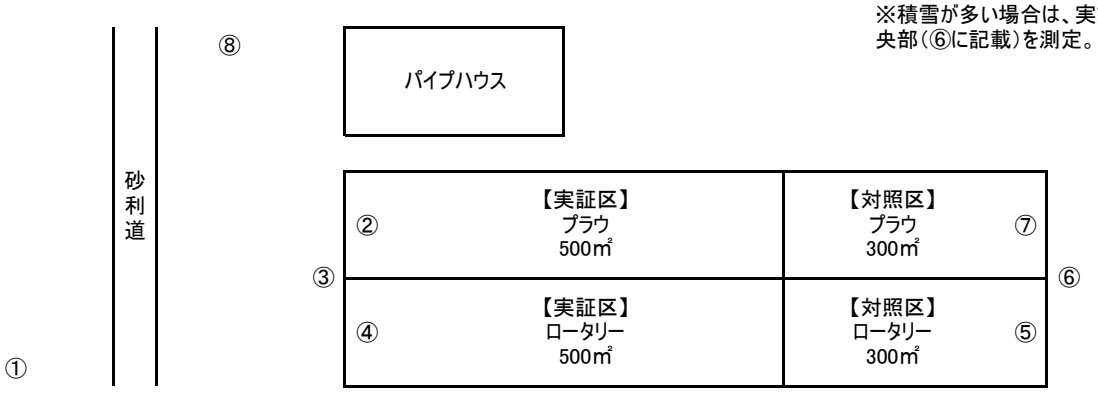

	測定日	天候	①圃場入口	実証区			対照区			⑧隣接草地
				②プラウ	③中央	④ロータリー	⑤ロータリー	⑥中央	⑦プラウ	
1	令和元年7月4日	晴	0.034	0.037	0.036	0.038	0.045	0.051	0.043	0.035
2	令和元年9月19日	晴	0.049	0.037	0.041	0.045	0.042	0.045	0.046	0.044
3	令和元年10月25日	曇	0.035	0.044	0.043	0.042	0.033	0.035	0.036	0.046
4	令和元年11月11日	曇	0.048	0.048	0.047	0.048	0.046	0.046	0.043	0.040
5	令和元年12月		現地立入不可のため計測不可							
6	令和2年1月									
7	令和2年2月									
8	令和2年3月									
9	令和2年4月									
10	令和2年5月25日	晴	0.033	0.050	0.048	0.049	0.034	0.037	0.040	0.049
11	令和2年6月19日	曇	0.035	0.044	0.050	0.051	－	－	－	－
12	令和2年7月22日	曇	0.041	0.034	0.037	0.038	0.035	0.038	0.037	0.035
13	令和2年8月21日	晴	0.043	0.050	0.051	0.043	0.050	0.046	0.038	0.038
14	令和2年9月17日	曇	0.042	0.042	0.036	0.033	0.040	0.034	0.031	0.033
17	令和2年10月16日	晴	0.038	0.035	0.037	0.042	0.039	0.035	0.037	0.035
18	令和2年11月19日	晴	0.029	0.033	0.045	0.045	0.042	0.039	0.035	0.033
19	令和3年4月13日	晴	0.034	0.042	0.039	0.042	0.040	0.037	0.032	0.046
20	令和3年5月18日	晴	0.038	0.035	0.035	0.038	0.035	0.040	0.028	0.045
21	令和3年6月16日	曇	0.039	0.029	0.031	0.042	0.038	0.035	0.041	0.046
22	令和3年7月20日	晴	0.032	0.036	0.033	0.031	0.027	0.032	0.031	0.044
23	令和3年8月20日	晴	0.035	0.035	0.034	0.037	0.033	0.030	0.035	0.043
24	令和3年9月24日	曇	0.041	0.042	0.044	0.047	0.041	0.037	0.038	0.043
25	令和3年10月18日	晴	0.036	0.039	0.035	0.038	0.032	0.031	0.035	0.045
26	令和3年11月16日	晴	0.037	0.033	0.035	0.037	0.031	0.031	0.036	0.042
27	令和3年12月10日	晴	0.027	0.042	0.040	0.035	0.038	0.041	0.043	0.041
28	令和4年1月		積雪のため現地立入不可							
29	～3月									
30	令和4年4月26日	曇	0.040	0.042	0.041	0.042	0.040	0.037	0.034	0.042
31	令和4年5月26日	晴	0.034	0.039	0.038	0.035	0.031	0.032	0.035	0.032
32	令和4年6月30日	晴	0.034	0.037	0.039	0.039	0.037	0.032	0.032	0.035
33	令和4年7月29日	晴	0.027	0.037	0.041	0.040	0.030	0.030	0.035	0.040
34	令和4年8月31日	雨	0.026	0.034	0.041	0.046	0.034	0.037	0.038	0.032
35	令和4年9月15日	晴	0.038	0.035	0.033	0.032	0.035	0.031	0.032	0.034
36	令和4年10月27日	晴	0.030	0.027	0.024	0.028	0.029	0.032	0.034	0.030

小野田地区　放射線空間線量

※積雪が多い場合は、実証区中央部（③へ記載）及び対照区中央部（⑥に記載）を測定。

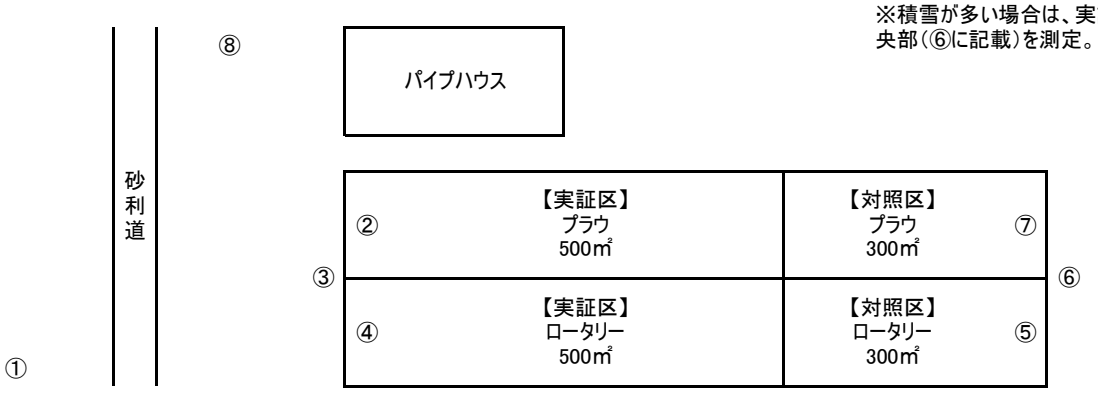

	測定日	天候	①圃場入口	実証区			対照区			⑧隣接草地
				②プラウ	③中央	④ロータリー	⑤ロータリー	⑥中央	⑦プラウ	
1	令和4年10月27日	晴	0.030	0.027	0.024	0.028	0.029	0.032	0.034	0.030
2	令和4年11月29日	曇	0.035	0.040	0.038	0.039	0.034	0.028	0.030	0.050
3	令和4年12月～	雪	積雪のため現地立入不可							
4	令和5年3月									
5	令和5年4月13日	晴	0.035	0.038	0.035	0.036	0.033	0.032	0.034	0.038
6	令和5年5月16日	晴	0.027	0.031	0.035	0.038	0.032	0.027	0.033	0.032
7	令和5年6月14日	雨	0.051	0.036	0.038	0.035	0.033	0.035	0.038	0.038
8	令和5年7月6日	晴	0.031	0.035	0.039	0.039	0.030	0.031	0.030	0.047
9	令和5年8月		機器保守点検のため未実施							
10	令和5年9月7日	晴	0.038	0.034	0.034	0.036	0.034	0.028	0.031	0.039
11	令和5年10月18日	晴	0.031	0.036	0.036	0.034	0.035	0.030	0.033	0.038
12	令和5年11月15日	晴	0.034	0.032	0.035	0.035	0.031	0.034	0.037	0.039
13										
14										
17										
18										
19										
20										
21										
22										
23										
24										
25										
26										
27										
28										
29										
30										
31										
32										
33										
34										
35										
36										

加美町利用自粛牧草　一時保管場所（加美町宮崎字北３２－２）　放射線等測定結果（平成24年10月　から　平成26年12月　まで）

空間放射線量〔測定地点（H：1m）〕　〔単位：μSv／h〕

	測定日	敷地境界（ゲート外）	入口（ゲート内）	受付場所前	搬入路脇二団地め 北端より 1m	搬入路脇二団地め 中央より 1m	搬入路脇二団地め 南端より 1m	搬入路脇二団地め 北端より 5m	搬入路脇二団地め 中央より 5m	搬入路脇二団地め 南端より 5m	備　考
1	平成24年10月30日	0.105	0.083		0.091		0.078				くもり
2	11月12日	0.081	0.074	0.089	0.192	0.082	0.100	0.113	0.086	0.078	くもり時々雨
3	11月22日	0.078	0.072	0.10	0.212	0.121	0.137	0.135	0.110	0.098	晴れ（所々積雪あり）
4	12月2日	0.063	0.057	0.09	0.173	0.106	0.116	0.100	0.096	0.095	くもり（積雪あり）
5	12月12日	－	－	－	－	－	－	－	－	－	積雪の為現地測定不可
6	平成25年1月	－	－	－	－	－	－	－	－	－	積雪の為現地測定不可
7	2月13日			0.040	－	－	－	－	－	－	ほとんどが理雪、ロール表面確認個所より0.5m不0.2
8	3月	－	－	－	－	－	－	－	－	－	積雪の為現地測定不可
9	4月18日	0.039	0.035	0.079	0.168	0.096	0.095	0.084	0.088	0.081	くもり（積雪あり）
10	5月16日	0.067	0.064	0.071	0.142	0.102	0.116	0.092	0.087	0.092	くもり
11	6月20日	0.063	0.055	0.071	0.166	0.095	0.121	0.102	0.091	0.093	くもり
12	7月18日	0.095	0.080	0.071	0.194	0.111	0.115	0.131	0.111	0.101	雨
13	8月8日	0.068	0.076	0.076	0.180	0.110	0.119	0.111	0.103	0.094	晴れ
14	9月2日	0.069	0.075	0.084	0.163	0.093	0.103	0.101	0.100	0.098	雨
15	10月15日	0.055	0.055	0.079	0.132	0.122	0.100	0.119	0.111	0.098	くもり
16	11月6日	0.055	0.051	0.052	0.134	0.126	0.120	0.080	0.087	0.082	晴れ
17	12月2日	0.058	0.051	0.070	0.132	0.129	0.126	0.080	0.085	0.082	くもり
18	平成26年1月	－	－	－	－	－	－	－	－	－	積雪の為現地測定不可
19	2月	－	－	－	－	－	－	－	－	－	積雪の為現地測定不可
20	3月	－	－	－	－	－	－	－	－	－	積雪の為現地測定不可
21	4月25日	0.058	0.056	0.048	0.114	0.085	0.109	0.103	0.098	0.091	晴れ途中道路上残雪あり
22	5月15日	0.063	0.053	0.069	0.130	0.127	0.128	0.090	0.098	0.083	くもり
23	6月9日	0.062	0.048	0.055	0.113	0.143	0.108	0.092	0.080	0.080	雨
24	7月3日	0.053	0.053	0.068	0.112	0.108	0.100	0.071	0.086	0.088	晴れ
25	8月7日	0.054	0.049	0.054	0.120	0.141	0.111	0.087	0.086	0.085	くもり
26	9月4日	0.048	0.053	0.076	0.093	0.117	0.115	0.095	0.085	0.085	くもり
27	10月3日	0.048	0.047	0.057	0.105	0.121	0.108	0.081	0.085	0.077	くもりのち雨
28	11月7日	0.054	0.049	0.057	0.110	0.123	0.106	0.071	0.080	0.078	晴れ
29	12月	－	－	－	－	－	－	－	－	－	積雪の為現地測定不可

土壌検査

	測定日	２段積みロール 近く（約１ｍ）	２段積みロール 遠く（約５ｍ）	備　考
1	平成24年11月2日	不検出	79Bq/Kg	10月30日採取
2	11月27日	不検出	不検出	11月12日採取
3	11月27日	不検出	不検出	11月22日採取
4	12月3日	不検出	不検出	12月2日採取
5	－	－	－	12月12日採取不可
6	平成25年1月	－	－	－
7	2月	－	－	2月13日採取不可
8	3月	－	－	－
9	4月19日	21Bq/kg	30Bq/kg	4月18日採取不可
10	5月21日	31Bq/kg	27Bq/kg	5月16日採取
11	6月24日	不検出	26Bq/kg	6月20日採取
12	7月23日	37Bq/kg	不検出	7月18日採取
13	8月14日	60Bq/kg	18Bq/kg	8月8日採取
14	9月12日	12Bq/kg	11Bq/kg	9月2日採取
15	10月21日	27Bq/kg	60Bq/kg	10月15日採取
16	11月11日	11Bq/kg	21Bq/kg	11月6日採取
17	12月13日	4Bq/kg	12Bq/kg	12月1日採取
18	平成26年1月	－	－	積雪により採取不可
19	2月	－	－	積雪により採取不可
20	3月	－	－	積雪により採取不可
21	4月	－	－	積雪により採取不可
22	5月21日	45Bq/kg	114Bq/kg	5月15日採取
23	6月19日	9Bq/kg	88Bq/kg	6月9日採取
24	7月16日	103.13Bq/kg	49.03Bq/kg	7月3日採取
25	8月11日	14.28Bq/kg	30.77Bq/kg	8月7日採取
26	9月16日	0.59Bq/kg	2.46Bq/kg	9月4日採取
27	10月15日	31.06Bq/kg	5.31Bq/kg	10月3日採取
28	11月14日	16.13Bq/kg	3.82Bq/kg	11月7日採取
29	12月	－	－	積雪により採取不可

自然水検査

	測定日	二ツ石ダム 表流水	備　考
1	平成24年11月15日	不検出	11月15日採取
2			
3			
4	12月17日	不検出	12月14日採取
5			
6	平成25年1月18日	不検出	1月17日採取
7	2月15日	不検出	2月15日採取
8	3月14日	不検出	3月14日採取
9	4月19日	不検出	4月19日採取
10	5月20日	不検出	5月16日採取
11	6月21日	不検出	6月20日採取
12	7月19日	不検出	7月18日採取
13	8月9日	不検出	8月8日採取
14	9月20日	不検出	9月19日採取
15	10月21日	不検出	10月17日採取
16	11月11日	不検出	11月7日採取
17	12月13日	不検出	12月5日採取
18	平成26年1月18日	不検出	1月16日採取
19	2月10日	不検出	2月6日採取
20	3月17日	不検出	3月6日採取
21	4月21日	不検出	4月4日採取
22	5月19日	不検出	5月15日採取
23	6月20日	不検出	6月9日採取
24	7月22日	不検出	7月3日採取
25	8月11日	不検出	8月7日採取
26	9月22日	不検出	9月4日採取
27	10月20日	不検出	10月3日採取
28	11月10日	不検出	11月7日採取
29	12月15日	不検出	12月4日採取

※空間放射線量の測定は、表中の場所にてHORIBA環境放射線モニタ「Radi」（農林課管理）にて測定したもの。土壌検査は③団地付近（1m及び5m）で採取した土壌を危機管理室にて測定したもの。また、自然水検査は二ツ石ダムにて採取した自然水を（一財）宮城県公衆衛生協会に依頼し測定したもの。
　なお、積雪時は放牧場への通行が困難であるため、二ツ石ダムの自然水検査のみとなる。

加美町利用自粛牧草　一時保管場所（加美町宮崎字北32－2）　放射線等測定結果（平成27年1月　から　平成28年12月　まで）

空間放射線量〔測定地点（H：1m）〕　〔単位：μSv／h〕

	測定日	敷地境界（ゲート外）	入口（ゲート内）	受付場所前	搬入路脇二団地め 北端より 1m	搬入路脇二団地め 中央より 1m	搬入路脇二団地め 南端より 1m	搬入路脇二団地め 北端より 5m	搬入路脇二団地め 中央より 5m	搬入路脇二団地め 南端より 5m	備　考
1	平成27年1月	－	－	－	－	－	－	－	－	－	積雪の為 現地測定不可
2	2月	－	－	－	－	－	－	－	－	－	積雪の為 現地測定不可
3	3月	－	－	－	－	－	－	－	－	－	積雪の為 現地測定不可
4	4月	－	－	－	－	－	－	－	－	－	積雪の為 現地測定不可
5	5月8日	0.049	0.043	0.053	0.105	0.110	0.102	0.072	0.074	0.073	晴れ
6	6月4日	0.054	0.049	0.075	0.104	0.135	0.107	0.090	0.089	0.085	雨
7	7月9日	0.050	0.048	0.053	0.108	0.102	0.096	0.071	0.070	0.067	くもり
8	8月4日	0.048	0.047	0.065	0.098	0.111	0.116	0.078	0.075	0.074	晴れ
9	9月8日	0.049	0.040	0.055	0.105	0.124	0.111	0.065	0.067	0.071	雨
10	10月9日	0.050	0.039	0.057	0.102	0.112	0.106	0.069	0.073	0.072	晴れ
11	11月10日	0.050	0.048	0.055	0.103	0.115	0.095	0.076	0.079	0.077	くもり
12	12月1日	0.050	0.045	0.055	0.099	0.125	0.103	0.078	0.073	0.070	雨
13	平成28年1月	－	－	－	－	－	－	－	－	－	積雪の為 現地測定不可
14	2月	－	－	－	－	－	－	－	－	－	積雪の為 現地測定不可
15	3月	－	－	－	－	－	－	－	－	－	積雪の為 現地測定不可
16	4月12日	0.043	0.041	0.057	0.092	0.103	0.097	0.067	0.068	0.070	晴れ
17	5月12日	0.039	0.037	0.057	0.081	0.110	0.093	0.065	0.059	0.065	雨
18	6月14日	0.038	0.041	0.058	0.089	0.112	0.097	0.074	0.073	0.064	くもり
19	7月8日	0.043	0.045	0.057	0.086	0.106	0.093	0.073	0.068	0.065	くもり
20	8月8日	0.048	0.046	0.058	0.097	0.098	0.093	0.058	0.065	0.061	雨
21	9月7日	0.045	0.045	0.050	0.093	0.107	0.101	0.059	0.062	0.070	くもり
22	10月12日	0.041	0.043	0.045	0.094	0.105	0.087	0.065	0.065	0.062	晴れ
23	11月7日	0.043	0.042	0.060	0.086	0.107	0.089	0.064	0.066	0.061	晴れ
24	12月2日	0.062	0.062	0.082	0.111	0.098	0.103	0.082	0.085	0.098	雪

土壌検査

	測定日	2段積みロール 近く（約１ｍ）	2段積みロール 遠く（約５ｍ）	備　考
1	平成27年1月	－	－	積雪により採取不可
2	2月	－	－	積雪により採取不可
3	3月	－	－	積雪により採取不可
4	4月	－	－	積雪により採取不可
5	5月12日	不検出	不検出	5月8日採取
6	6月11日	40Bq/kg	不検出	6月4日採取
7	7月22日	37Bq/Kg	不検出	7月9日採取
8	8月10日	12Bq/kg	36Bq/kg	8月4日採取
9	9月16日	不検出	不検出	9月8日採取
10	10月20日	20Bq/kg	6Bq/kg	10月9日採取
11	11月19日	12Bq/kg	6Bq/kg	11月10日採取
12	12月17日	4Bq/kg	22Bq/kg	12月1日採取
13	平成28年1月	－	－	積雪により採取不可
14	2月	－	－	積雪により採取不可
15	3月	－	－	積雪により採取不可
16	4月20日	15Bq/Kg	32Bq/Kg	4月12日採取
17	5月18日	44Bq/kg	55Bq/kg	5月12日採取
18	6月21日	35Bq/kg	31Bq/kg	6月14日採取
19	7月19日	不検出	30Bq/kg	7月8日採取
20	8月18日	不検出	不検出	8月8日採取
21	9月15日	18Bq/kg	39Bq/kg	9月7日採取
22	10月20日	不検出	不検出	10月12日採取
23	11月16日	14Bq/Kg	不検出	11月7日採取
24	12月13日	14Bq/Kg	不検出	12月2日採取

自然水検査

	測定日	二ツ石ダム 表流水	備　考
1	平成27年1月19日	不検出	1月9日採取
2	2月6日	不検出	2月5日採取
3	3月16日	不検出	3月12日採取
4	4月20日	不検出	4月7日採取
5	5月18日	不検出	5月8日採取
6	6月22日	不検出	6月4日採取
7	7月18日	不検出	7月9日採取
8	8月10日	不検出	8月4日採取
9	9月16日	不検出	9月8日採取
10	10月21日	不検出	10月9日採取
11	11月12日	不検出	11月10日採取
12	12月14日	不検出	12月1日採取
13	平成28年1月25日	不検出	1月7日採取
14	2月10日	不検出	2月4日採取
15	3月18日	不検出	3月4日採取
16	4月19日	不検出	4月12日採取
17	5月23日	不検出	5月12日採取
18	6月15日	不検出	6月14日採取
19	7月14日	不検出	7月8日採取
20	8月19日	不検出	8月8日採取
21	9月14日	不検出	9月7日採取
22	10月14日	不検出	10月12日採取
23	11月15日	不検出	11月7日採取
24	12月12日	不検出	12月2日採取

※空間放射線量の測定は、表中の場所にてHORIBA環境放射線モニタ「Radi」（農林課管理）にて測定したもの。土壌検査は③団地付近（1m及び5m）で採取した土壌を危機管理室にて測定したもの。また、自然水検査は二ツ石ダムにて採取した自然水を（一財）宮城県公衆衛生協会に依頼し測定したもの。
　なお、積雪時は放牧場への通行が困難であるため、二ツ石ダムの自然水検査のみとなる。

加美町利用自粛牧草　一時保管場所（加美町宮崎字北３２－２）　放射線等測定結果（平成29年1月　から）

空間放射線量〔測定地点（H：1m）〕　〔単位：μSv／h〕

	測定日	敷地境界（ゲート外）	入口（ゲート内）	受付場所前	搬入路脇二団地め 北端より 1m	搬入路脇二団地め 中央より 1m	搬入路脇二団地め 南端より 1m	搬入路脇二団地め 北端より 5m	搬入路脇二団地め 中央より 5m	搬入路脇二団地め 南端より 5m	備　考
1	平成29年1月	－	－	－	－	－	－	－	－	－	積雪の為 現地測定不可
2	2月	－	－	－	－	－	－	－	－	－	積雪の為 現地測定不可
3	3月	－	－	－	－	－	－	－	－	－	積雪の為 現地測定不可
4	4月19日	0.049	0.040	0.061	0.083	0.087	0.084	0.066	0.062	0.064	晴れ
5	5月9日	0.043	0.040	0.049	0.092	0.085	0.088	0.069	0.069	0.063	くもり
6	6月7日	0.048	0.040	0.041	0.087	0.088	0.089	0.066	0.066	0.066	くもり
7	7月10日	0.039	0.043	0.034	0.089	0.085	0.083	0.072	0.069	0.072	快晴
8	8月15日	0.062	0.053	0.042	0.072	0.074	0.076	0.072	0.074	0.071	雨
9	9月14日	0.054	0.041	0.040	0.070	0.068	0.071	0.058	0.054	0.058	晴れ
10	10月11日	0.036	0.040	0.035	0.080	0.080	0.081	0.076	0.077	0.078	雨
11	11月16日	0.049	0.046	0.047	0.086	0.089	0.083	0.064	0.066	0.071	くもり
12	12月	－	－	－	－	－	－	－	－	－	積雪の為 現地測定不可
13	1月	－	－	－	－	－	－	－	－	－	積雪の為 現地測定不可
14	2月	－	－	－	－	－	－	－	－	－	積雪の為 現地測定不可
15	3月	－	－	－	－	－	－	－	－	－	積雪の為 現地測定不可
16	4月	－	－	－	－	－	－	－	－	－	積雪の為 現地測定不可
17	平成30年5月21日	0.033	0.041	0.032	0.052	0.048	0.068	0.054	0.052	0.065	晴れ
18	6月19日	0.039	0.043	0.034	0.053	0.059	0.048	0.055	0.058	0.058	晴れ
19	7月17日	0.037	0.031	0.037	0.064	0.080	0.060	0.062	0.076	0.058	晴れ
20	8月17日	0.045	0.039	0.054	0.059	0.059	0.058	0.054	0.060	0.059	晴れ
21	9月12日	0.035	0.036	0.054	0.085	0.063	0.052	0.078	0.060	0.062	曇り
22	10月12日	0.035	0.038	0.054	0.060	0.072	0.064	0.054	0.070	0.061	曇り
23	11月15日	0.037	0.041	0.054	0.058	0.073	0.064	0.056	0.071	0.058	晴れ
24	12月	－	－	－	－	－	－	－	－	－	積雪の為 現地測定不可

土壌検査

	測定日	２段積みロール 近く（約１ｍ）	２段積みロール 遠く（約５ｍ）	備　考
1	平成29年1月	－	－	積雪により採取不可
2	2月	－	－	積雪により採取不可
3	3月	－	－	積雪により採取不可
4	4月24日	26Bq/kg	24Bq/kg	4月19日採取
5	5月18日	54Bq/kg	35Bq/kg	5月9日採取
6	6月15日	不検出	66Bq/kg	6月7日採取
7	7月20日	43Bq/kg	32Bq/kg	7月10日採取
8	8月21日	不検出	37Bq/kg	8月15日採取
9	9月19日	12Bq/kg	22Bq/kg	9月14日採取
10	10月20日	不検出	不検出	10月11日採取
11	11月21日	不検出	15Bq/kg	11月16日採取
12	12月	－	－	積雪により採取不可
13	1月	－	－	積雪により採取不可
14	2月	－	－	積雪により採取不可
15	3月	－	－	積雪により採取不可
16	4月	－	－	積雪により採取不可
17	5月22日	不検出	14Bq/kg	5月21日採取
18	6月21日	30Bq/kg	不検出	6月19日採取
19	7月20日	不検出	15Bq/kg	7月17日採取
20	8月22日	15Bq/kg	16Bq/kg	8月17日採取
21	9月18日	不検出	30Bq/kg	9月12日採取
22	10月17日	24Bq/kg	不検出	10月12日採取
23	11月21日	不検出	34Bq/kg	11月15日採取
24	12月	－	－	積雪により採取不可

自然水検査

	測定日	二ツ石ダム 表流水	備　考
1	平成29年1月6日	不検出	1月6日採取
2	2月8日	不検出	2月8日採取
3	3月8日	不検出	3月8日採取
4	4月13日	不検出	4月12日採取
5	5月10日	不検出	5月9日採取
6	6月14日	不検出	6月7日採取
7	7月13日	不検出	7月10日採取
8	8月17日	不検出	8月17日採取
9	9月14日	不検出	9月14日採取
10	10月13日	不検出	10月11日採取
11	11月16日	不検出	11月16日採取
12	12月21日	不検出	12月20日採取
13	1月12日	不検出	1月11日採取
14	2月7日	不検出	2月7日採取
15	3月19日	不検出	3月15日採取
16	4月9日	不検出	4月4日採取
17	5月8日	不検出	5月7日採取
18	6月8日	不検出	6月6日採取
19	7月10日	不検出	7月9日採取
20	8月21日	不検出	8月17日採取
21	9月18日	不検出	9月12日採取
22	10月17日	不検出	10月15日採取
23	11月9日	不検出	11月8日採取
24			

※空間放射線量の測定は、表中の場所にてHORIBA環境放射線モニタ「Radi」（農林課管理）にて測定したもの。土壌検査は③団地付近（1m及び5m）で採取した土壌を危機管理室にて測定したもの。また、自然水検査は二ツ石ダムにて採取した自然水を（一財）宮城県公衆衛生協会に依頼し測定したもの。
なお、積雪時は放牧場への通行が困難であるため、二ツ石ダムの自然水検査のみとなる。

加美町利用自粛牧草　一時保管場所（加美町宮崎字北３２－２）　放射線等測定結果（平成31年1月　から）

空間放射線量〔測定地点（H：1m）〕											〔単位：μSv／h〕	土壌検査					自然水検査			
	測定日	敷地境界（ゲート外）	入口（ゲート内）	受付場所前	搬入路脇二団地め 北端より 1m	搬入路脇二団地め 中央より 1m	搬入路脇二団地め 南端より 1m	搬入路脇二団地め 北端より 5m	搬入路脇二団地め 中央より 5m	搬入路脇二団地め 南端より 5m	備　考		測定日	２段積みロール 近く（約１ｍ）	２段積みロール 遠く（約５ｍ）	備　考		測定日	二ツ石ダム 表流水	備　考
1	平成31年1月	－	－	－	－	－	－	－	－	－	積雪の為 現地測定不可	1	－	－	－	積雪により採取不可	1	－	－	積雪のため立入不可
2	2月	－	－	－	－	－	－	－	－	－	積雪の為 現地測定不可	2	－	－	－	積雪により採取不可	2	－	－	積雪のため立入不可
3	3月	－	－	－	－	－	－	－	－	－	積雪のため 現地測定不可	3	－	－	－	積雪により採取不可	3	3月20日		3月18日採取
4	4月9日	0.030	0.025	0.046	0.053	0.041	0.047	0.056	0.047	0.050	晴・積雪	4	－	－	－	積雪により採取不可	4	4月11日	不検出	4月9日採取
5	5月9日	0.044	0.046	0.045	0.051	0.071	0.063	0.068	0.053	0.056	晴	5	5月13日	－	29Bq/kg	5月9日採取	5	5月10日	不検出	5月9日採取
6	6月14日	0.042	0.046	0.054	0.068	0.066	0.059	0.065	0.064	0.065	晴	6	6月20日	－	55Bq/kg	6月14日採取	6	6月17日	不検出	6月14日採取
7	7月4日	0.047	0.048	0.053	0.063	0.053	0.080	0.054	0.052	0.063	曇り	7	－	－	－	－	7	7月5日	不検出	7月4日採取
8	7月31日	0.045	0.039	0.036	0.053	0.056	0.060	0.056	0.053	0.054	晴	8	8月7日	19Bq/kg	35Bq/kg	7月31日採取	8	－	－	－
9	8月21日	0.034	0.051	0.048	0.065	0.076	0.063	0.063	0.062	0.053	曇り	9	8月27日	20Bq/kg	－	8月21日採取	9	8月23日	不検出	8月21日採取
10	9月4日	0.045	0.043	0.044	0.081	0.085	0.067	0.073	0.054	0.071	晴	10	9月17日	44Bq/kg	43Bq/kg	9月4日採取	10	9月5日	不検出	9月4日採取
11	10月9日	0.047	0.042	0.042	0.084	0.062	0.064	0.069	0.060	0.057	晴	11	10月15日	43Bq/kg	28Bq/kg	10月9日採取	11	10月11日	不検出	10月9日採取
12	11月8日	0.039	0.038	0.044	0.063	0.070	0.065	0.051	0.064	0.056	晴	12	11月25日	32Bq/kg	－	11月12日採取	12	11月13日	不検出	11月8日採取
13	12月	－	－	－	－	－	－	－	－	－	積雪の為 現地測定不可	13	－	－	－	積雪により採取不可	13	12月18日	不検出	12月17日採取
14	令和2年1月	－	－	－	－	－	－	－	－	－	積雪の為 現地測定不可	14	－	－	－	積雪により採取不可	14	1月27日	不検出	1月24日採取
15	2月	－	－	－	－	－	－	－	－	－	積雪の為 現地測定不可	15	－	－	－	積雪により採取不可	15	2月17日	不検出	2月13日採取
16	3月	－	－	－	－	－	－	－	－	－	積雪の為 現地測定不可	16	－	－	－	積雪により採取不可	16	3月18日	不検出	3月17日採取
17	4月	－	－	－	－	－	－	－	－	－	－	17	－	－	－	－	17	4月20日	不検出	4月15日採取
18	5月18日	0.047	0.038	0.040	0.052	0.057	0.060	0.050	0.051	0.059	雨	18	－	－	－	－	18	5月19日	不検出	5月18日採取
19	6月12日	0.036	0.043	0.033	0.071	0.082	0.072	0.049	0.055	0.050	晴	19	6月16日	23Bq/kg	－	6月12日採取	19	6月16日	不検出	6月12日採取
20	7月22日	0.043	0.034	0.050	0.057	0.054	0.063	0.056	0.059	0.058	曇	20	－	－	－	－	20	7月21日	不検出	7月17日採取
21	8月21日	0.072	0.034	0.049	0.061	0.058	0.062	0.055	0.062	0.061	晴	21	－	－	－	－	21	8月7日	不検出	8月5日採取
22	9月9日	0.037	0.033	0.040	0.053	0.068	0.058	0.070	0.062	0.056	晴	22				9月9日採取	22		不検出	9月9日採取
23	10月20日	0.042	0.054	0.037	0.068	0.056	0.070	0.064	0.064	0.053	晴	23				10月20日採取	23		不検出	10月20日採取
24	11月19日	0.041	0.031	0.040	0.056	0.056	0.053	0.056	0.061	0.048	晴	24				11月19日採取	24			11月19日採取

※空間放射線量の測定は、表中の場所にてHORIBA環境放射線モニタ「Radi」（農林課管理）にて測定したもの。土壌検査は③団地付近（1m及び5m）で採取した土壌を危機管理室にて測定したもの。また、自然水検査は二ツ石ダムにて採取した自然水を（一財）宮城県公衆衛生協会に依頼し測定したもの。

なお、積雪時は放牧場への通行が困難であるため、二ツ石ダムの自然水検査のみとなる。

加美町利用自粛牧草　一時保管場所（加美町宮崎字北32－2）　放射線等測定結果（令和2年12月　から）

空間放射線量〔測定地点（H：1m）〕　〔単位：μSv／h〕

	測定日	敷地境界（ゲート外）	入口（ゲート内）	受付場所前	搬入路脇二団地め 北端より 1m	搬入路脇二団地め 中央より 1m	搬入路脇二団地め 南端より 1m	搬入路脇二団地め 北端より 5m	搬入路脇二団地め 中央より 5m	搬入路脇二団地め 南端より 5m	備　考
1	令和2年12月	－	－	－	－	－	－	－	－	－	積雪の為 現地測定不可
2	令和3年1月	－	－	－	－	－	－	－	－	－	積雪の為 現地測定不可
3	2月	－	－	－	－	－	－	－	－	－	積雪の為 現地測定不可
4	3月	－	－	－	－	－	－	－	－	－	積雪の為 現地測定不可
5	4月	－	－	－	－	－	－	－	－	－	積雪の為 現地測定不可
6	5月6日	0.034	0.032	0.042	0.057	0.055	0.058	0.056	0.052	0.056	晴
7	6月17日	0.037	0.033	0.041	0.058	0.065	0.056	0.057	0.063	0.055	晴
8	7月19日	0.030	0.027	0.032	0.056	0.060	0.054	0.055	0.053	0.057	晴
9	8月20日	0.033	0.035	0.040	0.055	0.051	0.060	0.048	0.053	0.050	晴
10	9月21日	0.036	0.031	0.042	0.052	0.053	0.062	0.051	0.050	0.057	曇
11	10月15日	0.043	0.040	0.043	0.057	0.055	0.054	0.053	0.049	0.050	曇
12	11月22日	0.043	0.036	0.042	0.062	0.054	0.067	0.051	0.051	0.057	雨
13	12月13日	－	－	－	－	－	－	－	－	－	積雪の為 現地測定不可
14	令和4年1月	－	－	－	－	－	－	－	－	－	積雪の為 現地測定不可
15	2月	－	－	－	－	－	－	－	－	－	積雪の為 現地測定不可
16	3月	－	－	－	－	－	－	－	－	－	積雪の為 現地測定不可
17	4月	－	－	－	－	－	－	－	－	－	積雪の為 現地測定不可
18	5月25日	0.038	0.034	0.041	0.057	0.057	0.056	0.047	0.054	0.053	晴
19	6月30日	0.037	0.035	0.038	0.054	0.053	0.055	0.049	0.049	0.051	晴
20	7月29日	0.035	0.032	0.040	0.056	0.056	0.062	0.048	0.058	0.050	晴
21	8月31日	0.041	0.040	0.047	0.050	0.057	0.055	0.049	0.052	0.050	雨
22	9月15日	0.043	0.030	0.046	0.058	0.054	0.060	0.051	0.049	0.053	晴
23	10月27日	0.037	0.035	0.048	0.050	0.059	0.055	0.046	0.053	0.048	晴
24	11月29日	0.042	0.029	0.045	0.053	0.057	0.058	0.049	0.048	0.046	曇

土壌検査

	測定日	2段積みロール 近く（約1m）	2段積みロール 遠く（約5m）	備　考
1	－	－	－	積雪により採取不可
2	－	－	－	積雪により採取不可
3	－	－	－	積雪により採取不可
4	－	－	－	積雪により採取不可
5	－	－	－	積雪により採取不可
6	令和3年5月18日	不検出	5Bq/Kg	5月14日採取
7	令和3年6月21日	不検出	31Bq/Kg	6月17日採取
8	令和3年7月21日	不検出	7Bq/Kg	7月19日採取
9	令和3年8月27日	35Bq/Kg	不検出	8月20日採取
10	令和3年9月24日	20Bq/kg	27Bq/kg	9月21日採取
11	令和3年10月19日	9Bq/Kg	不検出	10月15日採取
12	令和3年11月24日	不検出	不検出	11月22日採取
13	－	－	－	積雪により採取不可
14	－	－	－	積雪により採取不可
15	－	－	－	積雪により採取不可
16	－	－	－	積雪により採取不可
17	－	－	－	積雪により採取不可
18	令和4年5月26日	不検出	6Bq/Kg	5月25日採取
19	令和4年7月5日	不検出	不検出	6月30日採取
20	令和4年8月5日	不検出	22Bq/kg	7月29日採取
21	令和4年9月6日	不検出	不検出	8月31日採取
22	令和4年9月26日	不検出	5Bq/Kg	9月15日採取
23	令和4年11月1日	不検出	8Bq/Kg	10月27日採取
24	令和4年12月2日	18Bq/Kg	33Bq/Kg	11月29日採取

自然水検査

	測定日	二ツ石ダム 表流水	備　考
1	－	－	積雪の為不可
2	－	－	積雪の為不可
3	－	－	積雪の為不可
4	－	－	積雪の為不可
5	－	－	積雪の為不可
6	令和3年5月18日	不検出	5月14日採取
7	令和3年6月21日	不検出	6月17日採取
8	令和3年7月21日	不検出	7月19日採取
9	令和3年8月27日	不検出	8月20日採取
10	令和3年9月24日	不検出	9月21日採取
11	令和3年10月18日	不検出	10月15日採取
12	令和3年11月24日	不検出	11月22日採取
13	令和3年12月15日	不検出	12月13日採取
14	－	－	積雪の為不可
15	－	－	積雪の為不可
16	－	－	積雪の為不可
17	－	－	積雪の為不可
18	令和4年5月26日	不検出	5月25日採取
19	令和4年7月5日	不検出	6月30日採取
20	令和4年8月5日	不検出	7月29日採取
21	令和4年9月6日	不検出	8月31日採取
22	令和4年9月26日	不検出	9月15日採取
23	令和4年11月1日	不検出	10月27日採取
24	令和4年12月2日	不検出	11月29日採取

※空間放射線量の測定は、表中の場所にてHORIBA環境放射線モニタ「Radi」（危機管理室管理）にて測定したもの。土壌検査は③団地付近（1m及び5m）で採取した土壌を産業振興課にて測定したもの。また、自然水検査はニツ石ダムにて採取した自然水を産業振興課にて測定したもの。

加美町利用自粛牧草　一時保管場所（加美町宮崎字北32－2）　放射線等測定結果（令和4年12月　から）

空間放射線量〔測定地点（H：1m）〕　〔単位：μSv／h〕

	測定日	敷地境界（ゲート外）	入口（ゲート内）	受付場所前	搬入路脇二団地め 北端より 1m	搬入路脇二団地め 中央より 1m	搬入路脇二団地め 南端より 1m	搬入路脇二団地め 北端より 5m	搬入路脇二団地め 中央より 5m	搬入路脇二団地め 南端より 5m	備　考
1	令和4年11月29日	0.042	0.029	0.045	0.053	0.057	0.058	0.049	0.048	0.046	曇
2	令和4年12月	－	－	－	－	－	－	－	－	－	積雪の為現地測定不可
3	令和5年1月	－	－	－	－	－	－	－	－	－	積雪の為現地測定不可
4	令和5年2月	－	－	－	－	－	－	－	－	－	積雪の為現地測定不可
5	令和5年3月	－	－	－	－	－	－	－	－	－	積雪の為現地測定不可
6	令和5年4月	－	－	－	－	－	－	－	－	－	積雪の為現地測定不可
7	令和5年5月16日	0.036	0.030	0.043	0.046	0.062	0.054	0.047	0.049	0.049	晴
8	令和5年6月14日	0.035	0.033	0.041	0.047	0.057	0.050	0.050	0.043	0.040	雨
9	令和5年7月10日	0.035	0.031	0.042	0.041	0.056	0.062	0.049	0.048	0.042	晴
10	令和5年8月	－	－	－	－	－	－	－	－	－	機器保守点検のため未実施
11	令和5年9月8日	0.034	0.025	0.049	0.053	0.053	0.061	0.054	0.052	0.052	曇
12	令和5年10月16日	0.040	0.034	0.048	0.044	0.052	0.062	0.041	0.054	0.050	曇
13	令和5年11月15日	0.037	0.031	0.048	0.050	0.053	0.069	0.042	0.047	0.049	晴
14											
15											
16											
17											
18											
19											
20											
21											
22											
23											
24											

土壌検査

	測定日	2段積みロール 近く（約1m）	2段積みロール 遠く（約5m）	備　考
1	令和4年12月2日	18Bq/Kg	33Bq/Kg	11月29日採取
2	－	－	－	積雪により採取不可
3	－	－	－	積雪により採取不可
4	－	－	－	積雪により採取不可
5	－	－	－	積雪により採取不可
6	－	－	－	積雪により採取不可
7	令和5年5月18日	12Bq/Kg	不検出	5月16日採取
8	令和5年6月16日	不検出	不検出	6月14日採取
9	令和5年7月14日	21Bq/Kg	10Bq/Kg	7月10日採取
10	－	－	－	機器保守点検のため未実施
11	令和5年9月13日	35Bq/Kg	4Bq/Kg	9月8日採取
12	令和5年10月18日	不検出	7Bq/Kg	10月16日採取
13	令和5年11月17日	10Bq/Kg	37Bq/Kg	11月15日採取
14				
15				
16				
17				
18				
19				
20				
21				
22				
23				
24				

自然水検査

	測定日	ニツ石ダム 表流水	備　考
1	令和4年12月2日	不検出	11月29日採取
2	－	－	積雪の為不可
3	－	－	積雪の為不可
4	－	－	積雪の為不可
5	－	－	積雪の為不可
6	－	－	積雪の為不可
7	令和5年5月18日	不検出	5月16日採取
8	令和5年6月16日	不検出	6月14日採取
9	令和5年7月14日	不検出	7月10日採取
10	－	－	機器保守点検のため未実施
11	令和5年9月13日	不検出	9月8日採取
12	令和5年10月18日	不検出	10月16日採取
13	令和5年11月17日	不検出	11月15日採取
14			
15			
16			
17			
18			
19			
20			
21			
22			
23			
24			

※空間放射線量の測定は、表中の場所にてHORIBA環境放射線モニタ「Radi」（危機管理室管理）にて測定したもの。土壌検査は③団地付近（1m及び5m）で採取した土壌を産業振興課にて測定したもの。また、自然水検査はニツ石ダムにて採取した自然水を産業振興課にて測定したもの。